



REGIONE SICILIANA
Assessorato del territorio
e dell'ambiente







ITA020027

Monte Iato, Kumeta, Maganoce e Pizzo Parrino

Tavola 1 di 4
Scala 1:10.000



Legenda

-  Perimetro sito
-  5330 - Arbusteti termomediterranei e pre-desertici
-  8210 - Pareti rocciose calcaree con vegetazione casmofittica
-  91AA* - Boschi orientali di Quercia bianca
-  92A0 - Foreste a galleria di Salix alba e Populus alba
-  9340 - Foreste di Quercus ilex e Quercus rotundifolia

